



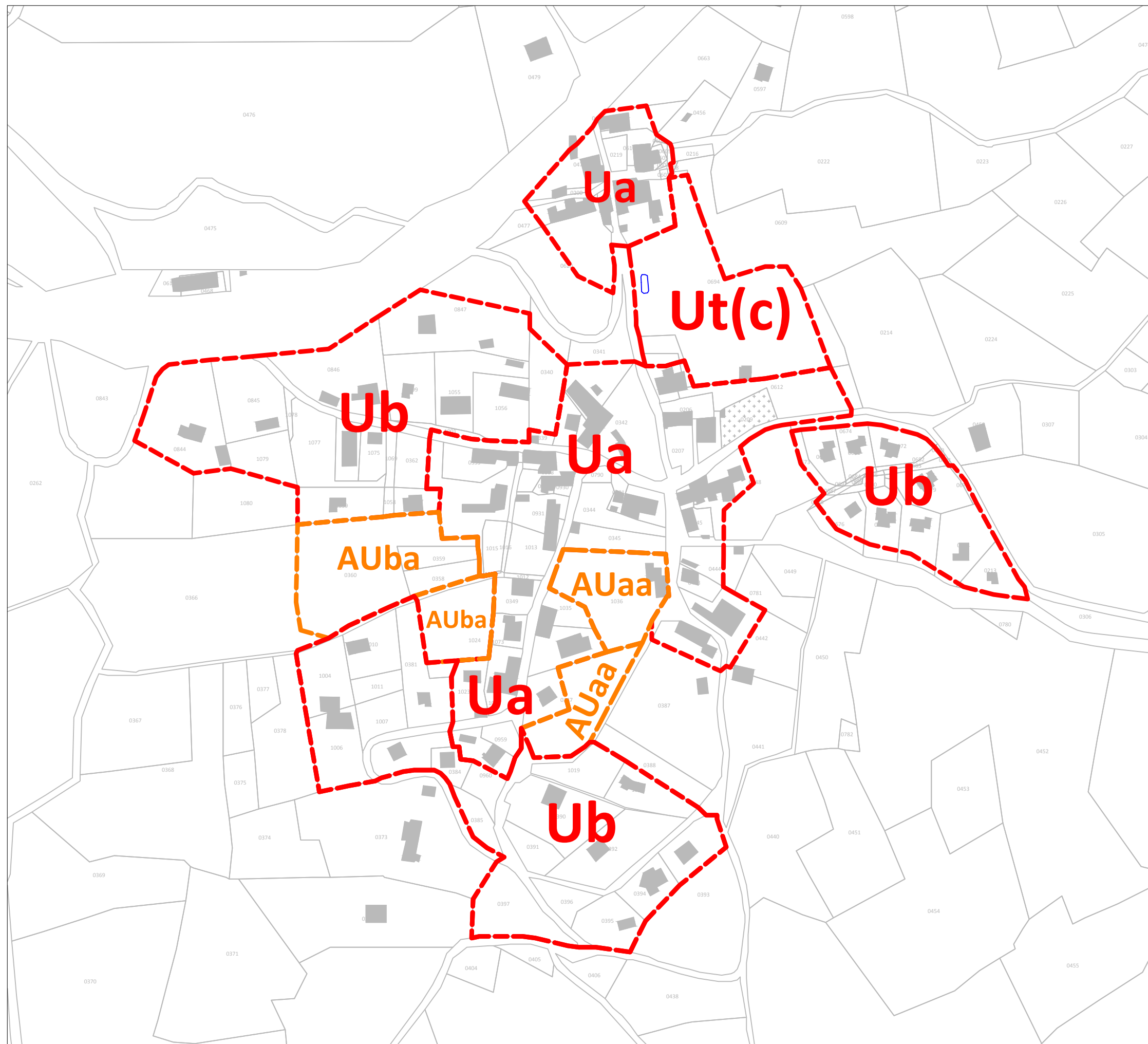
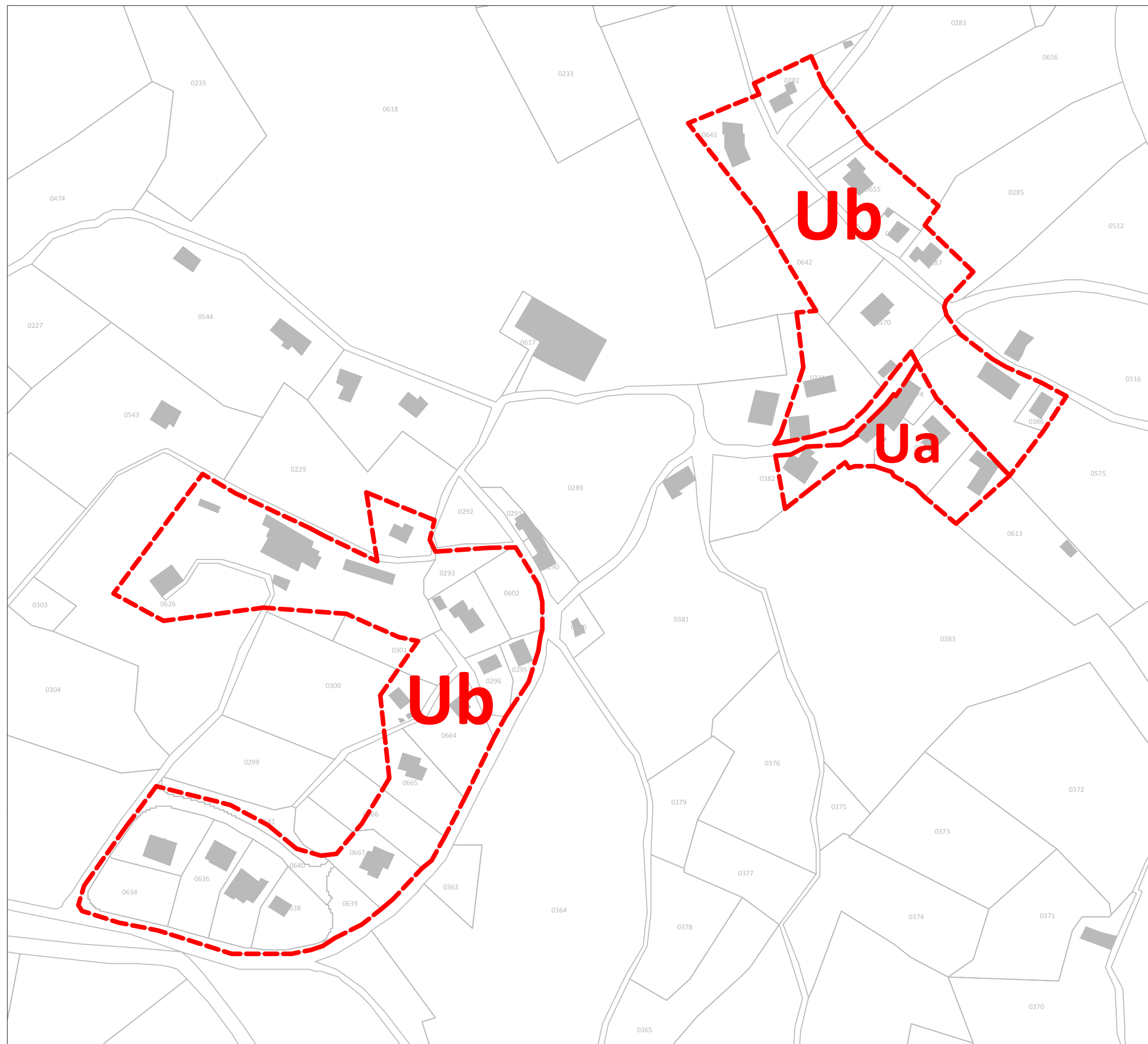






<b>COMMUNE</b>	
<b>SAINT-VINCENT LES FORTS</b> <b>Le Village</b>	
<b>DPU</b>	
<b>Droit de Préemption Urbain (DPU)</b> s'appliquant sur l'ensemble des zones U et AU	
<b>Légende</b>	
	<b>Zone Urbaine</b>
	<b>Zone A Urbaniser</b>
<b>Plan de situation</b>	
	
<b>Echelle</b>	
1/2000	
<b>Date</b>	
15 Octobre 2018	 <b>NORTH</b>
EURECAT	



<b>COMMUNE</b>	
<b>SAINT-VINCENT LES FORTS Le Lautaret</b>	
<b>DPU</b>	
<b>Droit de Préemption Urbain (DPU)</b> s'appliquant sur l'ensemble des zones U et AU	
<b>Légende</b>	
	<b>Zone Urbaine</b>
	<b>Zone A Urbaniser</b>
<b>Plan de situation</b>	
<b>Echelle</b>	
1/2500	
<b>Date</b>	
15 Octobre 2018	<b>EURECAT</b>



<b>COMMUNE</b>	
<b>SAINT-VINCENT LES FORTS L'Auchette</b>	
<b>DPU</b>	
<b>Droit de Prémption Urbain (DPU)</b> s'appliquant sur l'ensemble des zones U et AU	
<b>Légende</b>	
	<b>Zone Urbaine</b>
	<b>Zone A Urbaniser</b>
<b>Plan de situation</b>	
	
<b>Echelle</b>	 <b>NORTH</b>
1/2000	
<b>Date</b>	
15 Octobre 2018	<b>EURECAT</b>